

ANNEXES

ANNEXE 1 : LISTES DES PARCELLES

| EXPLOITATION | N° îlot | Commune | Surface îlot | Culture 2018 | Surface parcelle | Contraintes réglementaires | | | | | Contraintes exploitant | | | | | PPR captage / Gîte hydrominéral | | | | |
|-----------------|----------|------------------|--------------|--|------------------|----------------------------|---------------------|-------------------------------------|-------------------------------|--------------------------|---------------------------|--------------------------|----------|-------|----------------------------|---------------------------------|------------------------------|---|--|--------------------------|
| | | | | | | H 50 m | Cours d'eau - Etang | Source / Captage / Forage/réservoir | Autres (bosquet, haie, dépôt) | Zone vulnérable Lorraine | SPE 50 m Digestat liquide | SPE 50 m Digestat solide | Distance | Accès | hydromorphie, inondabilité | | Autre (MAE, pâture VL, etc.) | SPE 50m opérationnelle Digestat liquide | SPE 50m opérationnelle Digestat solide | |
| GAEC du BRAMONT | BRAM1.1 | VITTEL | 3,79 | Blé hiver | 3,71 | 0,26 | | | | | | 3,45 | 3,45 | | | | | 3,45 | 3,45 | Gîte hydrominéral VITTEL |
| GAEC du BRAMONT | BRAM1.2 | VITTEL | | Surface non exploitée | 0,08 | | | | 0,08 | | | 0 | 0 | | | | | 0 | 0 | Gîte hydrominéral VITTEL |
| GAEC du BRAMONT | BRAM2.1 | VITTEL | 24,83 | Prairie permanente | 2,4 | | 0,54 | | | | | 1,86 | 1,86 | | | | | 1,86 | 1,86 | Gîte hydrominéral VITTEL |
| GAEC du BRAMONT | BRAM2.2 | VITTEL | | Orge hiver | 22,43 | | | | | | | 22,43 | 22,43 | | | | | 22,43 | 22,43 | Gîte hydrominéral VITTEL |
| GAEC du BRAMONT | BRAM3 | VITTEL | 27,25 | Orge hiver | 27,25 | | | | | | | 27,25 | 27,25 | | | | | 27,25 | 27,25 | Gîte hydrominéral VITTEL |
| GAEC du BRAMONT | BRAM5.1 | VITTEL | 18,67 | SIE (mélange légumineuses et graminées) | 7,71 | | 0,07 | | | | | 7,64 | 7,64 | | | | | 7,64 | 7,64 | Gîte hydrominéral VITTEL |
| GAEC du BRAMONT | BRAM5.2 | VITTEL | | Mais ensilage | 10,96 | | 1,58 | | | | | 9,38 | 9,38 | | | | | 9,38 | 9,38 | Gîte hydrominéral VITTEL |
| GAEC du BRAMONT | BRAM6.1 | VITTEL | 15,16 | Prairie permanente + surface non exploitée | 4,09 | | 0,04 | | | | | 4,05 | 4,05 | | | | | 4,05 | 4,05 | Gîte hydrominéral VITTEL |
| GAEC du BRAMONT | BRAM6.2 | VITTEL | | Prairie permanente | 0,55 | | | | | | | 0,55 | 0,55 | | | | | 0,55 | 0,55 | Gîte hydrominéral VITTEL |
| GAEC du BRAMONT | BRAM6.3 | VITTEL | | Blé hiver | 10,52 | | | | | | | 10,52 | 10,52 | | | | | 10,52 | 10,52 | Gîte hydrominéral VITTEL |
| GAEC du BRAMONT | BRAM7 | VITTEL | 0,18 | Blé hiver | 0,18 | 0,04 | | | | | | 0,14 | 0,14 | | | | | 0,14 | 0,14 | Gîte hydrominéral VITTEL |
| GAEC du BRAMONT | BRAM8 | VITTEL | 0,82 | Prairie permanente | 0,82 | 0,53 | | | | | | 0,29 | 0,29 | | | | | 0,29 | 0,29 | Gîte hydrominéral VITTEL |
| GAEC du BRAMONT | BRAM10 | VITTEL | 0,66 | Blé hiver | 0,66 | | | | | | | 0,66 | 0,66 | | | | | 0,66 | 0,66 | Gîte hydrominéral VITTEL |
| GAEC du BRAMONT | BRAM11 | VITTEL | 17,55 | Prairie permanente | 17,55 | | 0,09 | | | | | 17,46 | 17,46 | | | | | 17,46 | 17,46 | Gîte hydrominéral VITTEL |
| GAEC du BRAMONT | BRAM12 | VITTEL | 1,61 | Prairie permanente | 1,61 | 0,85 | | | | | | 0,76 | 0,76 | | | | | 0,76 | 0,76 | Gîte hydrominéral VITTEL |
| GAEC du BRAMONT | BRAM13 | VITTEL | 0,76 | Prairie permanente | 0,76 | 0,2 | | | | | | 0,56 | 0,56 | | | | | 0,56 | 0,56 | Gîte hydrominéral VITTEL |
| GAEC du BRAMONT | BRAM14 | VITTEL | 13,01 | Blé hiver | 13,01 | | | | | | | 13,01 | 13,01 | | | | | 13,01 | 13,01 | Gîte hydrominéral VITTEL |
| GAEC du BRAMONT | BRAM15 | MANDRES-SUR-VAIR | 0,24 | Blé hiver | 0,24 | | | | | | | 0,24 | 0,24 | | | | | 0,24 | 0,24 | |
| GAEC du BRAMONT | BRAM16 | VITTEL | 0,97 | Prairie permanente | 0,97 | | | | | | | 0,97 | 0,97 | | | | | 0,97 | 0,97 | Gîte hydrominéral VITTEL |
| GAEC du BRAMONT | BRAM18 | VITTEL | 0,43 | Prairie permanente | 0,43 | 0,22 | | | | | | 0,21 | 0,21 | | | | | 0,21 | 0,21 | Gîte hydrominéral VITTEL |
| GAEC du BRAMONT | BRAM23 | VITTEL | 4,4 | Blé hiver | 4,4 | | | | | | | 4,4 | 4,4 | | | | | 4,4 | 4,4 | Gîte hydrominéral VITTEL |
| GAEC du BRAMONT | BRAM24 | VITTEL | 0,52 | Prairie permanente | 0,52 | 0,2 | | | | | | 0,32 | 0,32 | | | | | 0,32 | 0,32 | Gîte hydrominéral VITTEL |
| GAEC du BRAMONT | BRAM26 | VITTEL | 1,65 | Prairie permanente | 1,65 | 1,03 | | | | | | 0,62 | 0,62 | | | | | 0,62 | 0,62 | Gîte hydrominéral VITTEL |
| GAEC du BRAMONT | BRAM27 | VITTEL | 2,03 | Mais ensilage | 2,03 | | | | | | | 2,03 | 2,03 | | | | | 2,03 | 2,03 | Gîte hydrominéral VITTEL |
| GAEC du BRAMONT | BRAM28.1 | VITTEL | 5,13 | Prairie permanente | 3,03 | 0,32 | | | | | | 2,71 | 2,71 | | | | | 2,71 | 2,71 | Gîte hydrominéral VITTEL |
| GAEC du BRAMONT | BRAM28.2 | VITTEL | | Mais ensilage | 0,74 | 0,01 | | | | | | 0,73 | 0,73 | | | | | 0,73 | 0,73 | Gîte hydrominéral VITTEL |
| GAEC du BRAMONT | BRAM28.3 | VITTEL | | Mais ensilage | 1,36 | | | | | | | 1,36 | 1,36 | | | | | 1,36 | 1,36 | Gîte hydrominéral VITTEL |
| GAEC du BRAMONT | BRAM29 | VITTEL | 3,45 | Prairie permanente | 3,45 | 2,14 | | | | | | 1,31 | 1,31 | 1,31 | | | | 0 | 1,31 | Gîte hydrominéral VITTEL |
| GAEC du BRAMONT | BRAM30 | VITTEL | 3,32 | Prairie permanente | 3,32 | 0,64 | | | | | | 2,68 | 2,68 | | | | | 2,68 | 2,68 | Gîte hydrominéral VITTEL |
| GAEC du BRAMONT | BRAM31 | VITTEL | 2,65 | Mais ensilage | 2,65 | 1,28 | | | | | | 1,37 | 1,37 | | | | | 1,37 | 1,37 | Gîte hydrominéral VITTEL |
| GAEC du BRAMONT | BRAM33 | VITTEL | 0,35 | Prairie temporaire | 0,35 | 0,35 | | | | | | 0 | 0 | | | | | 0 | 0 | Gîte hydrominéral VITTEL |
| GAEC du BRAMONT | BRAM39 | VITTEL | 0,94 | Prairie temporaire | 0,94 | | | | | | | 0,94 | 0,94 | | | | | 0,94 | 0,94 | Gîte hydrominéral VITTEL |

| | | | | | | | | | | | | | | | | | | | |
|-----------------|----------|---------------------|-------|--|-------|------|------|------|--|--|-------|-------|--|--|--|--|-------|-------|--------------------------|
| GAEC du BRAMONT | BRAM40 | VITTEL | 6,27 | Prairie permanente | 6,27 | 1,5 | | | | | 4,77 | 4,77 | | | | | 4,77 | 4,77 | Gîte hydrominéral VITTEL |
| GAEC du BRAMONT | BRAM46 | VITTEL | 0,22 | Prairie permanente | 0,22 | | | | | | 0,22 | 0,22 | | | | | 0,22 | 0,22 | Gîte hydrominéral VITTEL |
| GAEC du BRAMONT | BRAM47 | VITTEL | 0,29 | Prairie permanente | 0,29 | | | | | | 0,29 | 0,29 | | | | | 0,29 | 0,29 | Gîte hydrominéral VITTEL |
| GAEC du BRAMONT | BRAM48 | VITTEL | 0,62 | Prairie permanente | 0,62 | 0,24 | | | | | 0,38 | 0,38 | | | | | 0,38 | 0,38 | Gîte hydrominéral VITTEL |
| GAEC du BRAMONT | BRAM49 | VITTEL | 0,55 | Prairie permanente | 0,55 | 0,13 | | | | | 0,42 | 0,42 | | | | | 0,42 | 0,42 | Gîte hydrominéral VITTEL |
| GAEC du BRAMONT | BRAM50 | VITTEL | 0,32 | Prairie permanente | 0,32 | | | | | | 0,32 | 0,32 | | | | | 0,32 | 0,32 | Gîte hydrominéral VITTEL |
| GAEC du BRAMONT | BRAM51 | VITTEL | 0,13 | Prairie permanente | 0,13 | | | | | | 0,13 | 0,13 | | | | | 0,13 | 0,13 | Gîte hydrominéral VITTEL |
| GAEC du BRAMONT | BRAM56 | GEMMELAINCOURT | 6,43 | Prairie permanente | 6,43 | 0,22 | | | | | 6,21 | 6,21 | | | | | 6,21 | 6,21 | |
| GAEC du BRAMONT | BRAM60.1 | DOMJULIEN | 79,18 | Blé hiver | 2,34 | | | | | | 2,34 | 2,34 | | | | | 2,34 | 2,34 | |
| GAEC du BRAMONT | BRAM60.2 | DOMJULIEN | | Blé hiver | 3,67 | | | | | | 3,67 | 3,67 | | | | | 3,67 | 3,67 | |
| GAEC du BRAMONT | BRAM60.3 | DOMJULIEN | | Mais ensilage | 8,03 | | 0,38 | | | | 7,65 | 7,65 | | | | | 7,65 | 7,65 | |
| GAEC du BRAMONT | BRAM60.4 | DOMJULIEN | | Mais ensilage | 4,31 | | | | | | 4,31 | 4,31 | | | | | 4,31 | 4,31 | |
| GAEC du BRAMONT | BRAM60.5 | DOMJULIEN | | Prairie permanente + surface non exploitée | 60,83 | | 0,78 | | | | 60,05 | 60,05 | | | | | 60,05 | 60,05 | |
| GAEC du BRAMONT | BRAM64.1 | DOMJULIEN | 2,93 | Mais ensilage | 2,51 | | | | | | 2,51 | 2,51 | | | | | 2,51 | 2,51 | |
| GAEC du BRAMONT | BRAM64.2 | DOMJULIEN | | Surface non exploitée | 0,16 | | | 0,16 | | | 0 | 0 | | | | | 0 | 0 | |
| GAEC du BRAMONT | BRAM64.3 | DOMJULIEN | | Prairie permanente | 0,26 | | | | | | 0,26 | 0,26 | | | | | 0,26 | 0,26 | |
| GAEC du BRAMONT | BRAM65.1 | DOMJULIEN | 7,49 | Prairie permanente | 1,88 | | 0,1 | | | | 1,78 | 1,78 | | | | | 1,78 | 1,78 | |
| GAEC du BRAMONT | BRAM65.2 | DOMJULIEN | | Blé hiver | 5,61 | | 0,01 | | | | 5,6 | 5,6 | | | | | 5,6 | 5,6 | |
| GAEC du BRAMONT | BRAM68 | DOMJULIEN | 4,77 | Prairie permanente | 4,77 | | | | | | 4,77 | 4,77 | | | | | 4,77 | 4,77 | |
| GAEC du BRAMONT | BRAM69 | DOMJULIEN | 12,28 | Prairie permanente | 12,28 | | 0,25 | | | | 12,03 | 12,03 | | | | | 12,03 | 12,03 | |
| GAEC du BRAMONT | BRAM70 | DOMJULIEN | 4,51 | Prairie permanente | 4,51 | | 0,07 | | | | 4,44 | 4,44 | | | | | 4,44 | 4,44 | |
| GAEC du BRAMONT | BRAM72.1 | PAREY-SOUS-MONTFORT | 15,8 | Mais ensilage | 10,77 | | | | | | 10,77 | 10,77 | | | | | 10,77 | 10,77 | |
| GAEC du BRAMONT | BRAM72.2 | PAREY-SOUS-MONTFORT | | Colza | 5,03 | | | | | | 5,03 | 5,03 | | | | | 5,03 | 5,03 | |
| GAEC du BRAMONT | BRAM73 | PAREY-SOUS-MONTFORT | 1,5 | Prairie permanente | 1,5 | | | | | | 1,5 | 1,5 | | | | | 1,5 | 1,5 | |
| GAEC du BRAMONT | BRAM74.1 | PAREY-SOUS-MONTFORT | 16,21 | Prairie permanente | 6,82 | 0,42 | 0,63 | | | | 5,77 | 5,77 | | | | | 5,77 | 5,77 | |
| GAEC du BRAMONT | BRAM74.2 | PAREY-SOUS-MONTFORT | | Mais ensilage | 9,39 | | | | | | 9,39 | 9,39 | | | | | 9,39 | 9,39 | |
| GAEC du BRAMONT | BRAM75 | PAREY-SOUS-MONTFORT | 5,92 | Prairie permanente | 5,92 | | | | | | 5,92 | 5,92 | | | | | 5,92 | 5,92 | |
| GAEC du BRAMONT | BRAM76 | PAREY-SOUS-MONTFORT | 0,38 | Prairie permanente | 0,38 | | | | | | 0,38 | 0,38 | | | | | 0,38 | 0,38 | |
| GAEC du BRAMONT | BRAM78 | PAREY-SOUS-MONTFORT | 0,66 | Prairie permanente | 0,66 | 0,66 | | | | | 0 | 0 | | | | | 0 | 0 | |
| GAEC du BRAMONT | BRAM90 | REMICOURT | 9,67 | Prairie permanente | 9,67 | | | | | | 9,67 | 9,67 | | | | | 9,67 | 9,67 | |
| GAEC du BRAMONT | BRAM91 | THEY-SOUS-MONTFORT | 14,68 | Prairie permanente | 14,68 | | 0,07 | | | | 14,61 | 14,61 | | | | | 14,61 | 14,61 | Gîte hydrominéral VITTEL |
| GAEC du BRAMONT | BRAM92 | THEY-SOUS-MONTFORT | 1,75 | Prairie permanente | 1,75 | | | | | | 1,75 | 1,75 | | | | | 1,75 | 1,75 | |
| GAEC du BRAMONT | BRAM93 | THEY-SOUS-MONTFORT | 1,19 | Prairie permanente | 1,19 | | | | | | 1,19 | 1,19 | | | | | 1,19 | 1,19 | |

| | | | | | | | | | | | | | | | | | | | |
|-----------------|-----------|--------------------|-------|-----------------------|-------|------|------|--|------|--|-------|-------|--|--|--|--|-------|-------|--------------------------|
| GAEC du BRAMONT | BRAM100 | SANDAUCOURT | 2,43 | Prairie permanente | 2,43 | | 0,23 | | | | 2,2 | 2,2 | | | | | 2,2 | 2,2 | |
| GAEC du BRAMONT | BRAM101 | DOMBROT-SUR-VAIR | 1,78 | Prairie permanente | 1,78 | | | | | | 1,78 | 1,78 | | | | | 1,78 | 1,78 | |
| GAEC du BRAMONT | BRAM102 | DOMBROT-SUR-VAIR | 1,22 | Prairie permanente | 1,22 | | | | | | 1,22 | 1,22 | | | | | 1,22 | 1,22 | |
| GAEC du BRAMONT | BRAM103 | DOMBROT-SUR-VAIR | 17,64 | Prairie permanente | 17,64 | 0,01 | 0,37 | | | | 17,26 | 17,26 | | | | | 17,26 | 17,26 | |
| GAEC du BRAMONT | BRAM104 | DOMBROT-SUR-VAIR | 0,45 | Prairie permanente | 0,45 | | | | | | 0,45 | 0,45 | | | | | 0,45 | 0,45 | |
| GAEC du BRAMONT | BRAM105 | DOMBROT-SUR-VAIR | 1,45 | Prairie permanente | 1,45 | 0,88 | 0,07 | | | | 0,50 | 0,5 | | | | | 0,5 | 0,5 | |
| GAEC du BRAMONT | BRAM106 | DOMBROT-SUR-VAIR | 19,85 | Prairie permanente | 19,85 | 0,46 | 1,2 | | | | 18,19 | 18,19 | | | | | 18,19 | 18,19 | |
| GAEC du BRAMONT | BRAM107 | DOMBROT-SUR-VAIR | 0,28 | Prairie permanente | 0,28 | | | | | | 0,28 | 0,28 | | | | | 0,28 | 0,28 | |
| GAEC du BRAMONT | BRAM108 | DOMBROT-SUR-VAIR | 0,74 | Prairie permanente | 0,74 | 0,22 | 0,07 | | | | 0,45 | 0,45 | | | | | 0,45 | 0,45 | |
| GAEC du BRAMONT | BRAM110 | THEY-SOUS-MONTFORT | 14,17 | Prairie permanente | 14,17 | | | | | | 14,17 | 14,17 | | | | | 14,17 | 14,17 | Gîte hydrominéral VITTEL |
| GAEC du BRAMONT | BRAM111.1 | NORROY | 13,28 | Blé hiver | 13,26 | | | | | | 13,26 | 13,26 | | | | | 13,26 | 13,26 | |
| GAEC du BRAMONT | BRAM111.2 | NORROY | | Surface non exploitée | 0,02 | | | | 0,02 | | 0 | 0 | | | | | 0 | 0 | |
| GAEC du BRAMONT | BRAM112 | NORROY | 5,78 | Prairie permanente | 5,78 | 0,37 | | | | | 5,41 | 5,41 | | | | | 5,41 | 5,41 | |
| GAEC du BRAMONT | BRAM113 | NORROY | 9,91 | Prairie permanente | 9,91 | | 0,87 | | | | 9,04 | 9,04 | | | | | 9,04 | 9,04 | |
| GAEC du BRAMONT | BRAM114 | NORROY | 0,29 | Prairie permanente | 0,29 | 0,29 | | | | | 0 | 0 | | | | | 0 | 0 | |
| GAEC du BRAMONT | BRAM116 | NORROY | 0,16 | Prairie permanente | 0,16 | 0,16 | | | | | 0 | 0 | | | | | 0 | 0 | |
| GAEC du BRAMONT | BRAM117 | NORROY | 0,37 | Prairie permanente | 0,37 | 0,37 | | | | | 0 | 0 | | | | | 0 | 0 | |
| GAEC du BRAMONT | BRAM118 | NORROY | 0,44 | Prairie permanente | 0,44 | 0,2 | | | | | 0,24 | 0,24 | | | | | 0,24 | 0,24 | |
| GAEC du BRAMONT | BRAM119 | NORROY | 1 | Prairie permanente | 1 | | | | | | 1 | 1 | | | | | 1 | 1 | |
| GAEC du BRAMONT | BRAM121 | NORROY | 0,08 | Prairie permanente | 0,08 | 0,08 | | | | | 0 | 0 | | | | | 0 | 0 | |
| GAEC du BRAMONT | BRAM122 | NORROY | 0,09 | Prairie permanente | 0,09 | 0,09 | | | | | 0 | 0 | | | | | 0 | 0 | |
| GAEC du BRAMONT | BRAM125 | NORROY | 0,28 | Mais ensilage | 0,28 | | | | | | 0,28 | 0,28 | | | | | 0,28 | 0,28 | |
| GAEC du BRAMONT | BRAM126 | NORROY | 0,84 | Colza | 0,84 | | | | | | 0,84 | 0,84 | | | | | 0,84 | 0,84 | Gîte hydrominéral VITTEL |
| GAEC du BRAMONT | BRAM127.1 | NORROY | 6,32 | Prairie temporaire | 0,25 | | | | | | 0,25 | 0,25 | | | | | 0,25 | 0,25 | Gîte hydrominéral VITTEL |
| GAEC du BRAMONT | BRAM127.2 | NORROY | | Colza | 3,23 | | | | | | 3,23 | 3,23 | | | | | 3,23 | 3,23 | Gîte hydrominéral VITTEL |
| GAEC du BRAMONT | BRAM127.3 | NORROY | | Prairie temporaire | 2,84 | | | | | | 2,84 | 2,84 | | | | | 2,84 | 2,84 | Gîte hydrominéral VITTEL |
| GAEC du BRAMONT | BRAM128 | NORROY | 0,1 | Mais ensilage | 0,1 | | | | | | 0,1 | 0,1 | | | | | 0,1 | 0,1 | |
| GAEC du BRAMONT | BRAM129.1 | NORROY | 0,78 | Surface non exploitée | 0,18 | | | | 0,18 | | 0 | 0 | | | | | 0 | 0 | Gîte hydrominéral VITTEL |
| GAEC du BRAMONT | BRAM129.2 | NORROY | | Mais ensilage | 0,24 | | | | | | 0,24 | 0,24 | | | | | 0,24 | 0,24 | Gîte hydrominéral VITTEL |
| GAEC du BRAMONT | BRAM129.3 | NORROY | | Prairie permanente | 0,36 | | | | | | 0,36 | 0,36 | | | | | 0,36 | 0,36 | Gîte hydrominéral VITTEL |
| GAEC du BRAMONT | BRAM130 | NORROY | 14,41 | Prairie permanente | 14,41 | | | | | | 14,41 | 14,41 | | | | | 14,41 | 14,41 | Gîte hydrominéral VITTEL |
| GAEC du BRAMONT | BRAM131.1 | NORROY | 6,6 | Prairie permanente | 2,06 | | | | | | 2,06 | 2,06 | | | | | 2,06 | 2,06 | Gîte hydrominéral VITTEL |
| GAEC du BRAMONT | BRAM131.2 | NORROY | | Colza | 4,54 | | | | | | 4,54 | 4,54 | | | | | 4,54 | 4,54 | Gîte hydrominéral VITTEL |

| | | | | | | | | | | | | | | | | | | | |
|-----------------|-----------|-----------------------------|---------------|--------------------|---------------|--------------|-------------|-------------|-------------|--|---------------|---------------|-------------|-------------|-------------|-------------|---------------|---|--|
| GAEC du BRAMONT | BRAM132.1 | NORROY | 28,71 | Prairie temporaire | 0,38 | | 0,38 | | | | 0 | 0 | | | | 0 | 0 | | |
| GAEC du BRAMONT | BRAM132.2 | NORROY | | Colza | 8,5 | | 0,06 | | | | 8,44 | 8,44 | | | | 8,44 | 8,44 | | |
| GAEC du BRAMONT | BRAM132.3 | NORROY | | Prairie permanente | 1,75 | | 0,05 | | | | 1,7 | 1,7 | | | | 1,7 | 1,7 | | |
| GAEC du BRAMONT | BRAM132.4 | NORROY | | Mais ensilage | 18,08 | | 0,54 | | | | 17,54 | 17,54 | | | | 17,54 | 17,54 | | |
| GAEC du BRAMONT | BRAM133 | NORROY | 10,53 | Prairie permanente | 10,53 | | 0,47 | | | | 10,06 | 10,06 | | | | 10,06 | 10,06 | | |
| GAEC du BRAMONT | BRAM134 | NORROY | 0,81 | Prairie permanente | 0,81 | | | | | | 0,81 | 0,81 | | | | 0,81 | 0,81 | | |
| GAEC du BRAMONT | BRAM136 | NORROY | 7,55 | Prairie permanente | 7,55 | | 0,12 | | | | 7,43 | 7,43 | | | | 7,43 | 7,43 | | |
| GAEC du BRAMONT | BRAM137 | NORROY | 2,38 | Prairie permanente | 2,38 | | | | | | 2,38 | 2,38 | 2,38 | | | 0 | 2,38 | Gîte hydrominéral VITTEL | |
| GAEC du BRAMONT | BRAM138 | NORROY | 1,11 | Prairie permanente | 1,11 | | | | | | 1,11 | 1,11 | | | | 1,11 | 1,11 | | |
| GAEC du BRAMONT | BRAM139 | NORROY | 0,06 | Prairie permanente | 0,06 | 0,06 | | | | | 0 | 0 | | | | 0 | 0 | | |
| GAEC du BRAMONT | BRAM140 | DOMBROT-SUR-VAIR | 0,38 | Prairie permanente | 0,38 | 0,09 | | | | | 0,29 | 0,29 | | | | 0,29 | 0,29 | | |
| GAEC du BRAMONT | BRAM141 | DOMBROT-SUR-VAIR | 0,19 | Prairie permanente | 0,19 | 0,19 | | | | | 0 | 0 | | | | 0 | 0 | | |
| GAEC du BRAMONT | BRAM142 | DOMBROT-SUR-VAIR | 0,17 | Prairie permanente | 0,17 | 0,17 | | | | | 0 | 0 | | | | 0 | 0 | | |
| GAEC du BRAMONT | BRAM143 | DOMBROT-SUR-VAIR | 1,52 | Prairie permanente | 1,52 | 0,16 | | | | | 1,36 | 1,36 | | | | 1,36 | 1,36 | | |
| GAEC du BRAMONT | BRAM150 | NORROY | 1,44 | Prairie permanente | 1,44 | | | | | | 1,44 | 1,44 | 1,44 | | | 0 | 1,44 | Gîte hydrominéral VITTEL | |
| GAEC du BRAMONT | BRAM151 | VITTEL | 1 | Prairie permanente | 1 | 0,44 | | | | | 0,56 | 0,56 | | | | 0,56 | 0,56 | Gîte hydrominéral VITTEL | |
| GAEC du BRAMONT | BRAM152 | LONGCHAMP-SOUS-CHATENOIS | 9,13 | Colza | 9,13 | | | | | | 9,13 | 9,13 | | | | 9,13 | 9,13 | | |
| GAEC du BRAMONT | BRAM153 | DOMBROT-SUR-VAIR | 2,65 | Prairie permanente | 2,65 | | 0,06 | | | | 2,59 | 2,59 | | | | 2,59 | 2,59 | | |
| GAEC du BRAMONT | BRAM200 | LA NEUVEVILLE-SOUS-MONTFORT | 4,97 | Prairie permanente | 4,97 | | 0,43 | | | | 4,54 | 4,54 | | | | 4,54 | 4,54 | PPE éloigné Forage de Lane La Neuveville sous Montfort Arrêté N°2276/99 | |
| | | | 537,46 | | 537,46 | 15,48 | 9,53 | 0,00 | 0,44 | | 512,01 | 512,01 | 0,00 | 5,13 | 0,00 | 0,00 | 506,88 | 512,01 | |

| | | | | | | | | | | | | | | | | | | |
|----------------|-----------|-----------------------------|-------|--------------------|-------|------|------|-------|--|-------|-------|--|------|--|--|-------|-------|---|
| GAEC LASSAUSSE | LASS2 | VITTEL | 0,99 | Prairie permanente | 0,99 | | | | | 0,99 | 0,99 | | | | | 0,99 | 0,99 | Gîte hydrominéral VITTEL |
| GAEC LASSAUSSE | LASS4 | VITTEL | 7,28 | Luzerne | 7,28 | | | | | 7,28 | 7,28 | | | | | 7,28 | 7,28 | Gîte hydrominéral VITTEL |
| GAEC LASSAUSSE | LASS6 | DOMJULIEN | 10,38 | Prairie permanente | 10,38 | | 0,16 | | | 10,22 | 10,22 | | | | | 10,22 | 10,22 | |
| GAEC LASSAUSSE | LASS7 | MANDRES-SUR-VAIR | 5,5 | Prairie permanente | 5,5 | | 0,72 | | | 4,78 | 4,78 | | | | | 4,78 | 4,78 | |
| GAEC LASSAUSSE | LASS8 | VITTEL | 1,34 | Prairie permanente | 1,34 | 1,06 | 0,05 | | | 0,23 | 0,23 | | 0,23 | | | 0 | 0 | Gîte hydrominéral VITTEL |
| GAEC LASSAUSSE | LASS40 | VITTEL | 0,65 | Prairie permanente | 0,65 | 0,19 | | | | 0,46 | 0,46 | | 0,46 | | | 0 | 0 | Gîte hydrominéral VITTEL |
| GAEC LASSAUSSE | LASS51 | VITTEL | 1 | Luzerne | 1 | | | | | 1 | 1 | | | | | 1 | 1 | Gîte hydrominéral VITTEL |
| GAEC LASSAUSSE | LASS52 | VITTEL | 1,96 | Luzerne | 1,96 | | | | | 1,96 | 1,96 | | | | | 1,96 | 1,96 | Gîte hydrominéral VITTEL |
| GAEC LASSAUSSE | LASS84 | VITTEL | 3,34 | Prairie permanente | 3,34 | | | | | 3,34 | 3,34 | | | | | 3,34 | 3,34 | Gîte hydrominéral VITTEL |
| GAEC LASSAUSSE | LASS100 | REMONCOURT | 0,57 | Prairie permanente | 0,57 | | 0,01 | | | 0,56 | 0,56 | | | | | 0,56 | 0,56 | PPE éloigné Forage de Lane La Neuveville sous Montfort Arrêté N°2276/99 |
| GAEC LASSAUSSE | LASS101.1 | REMONCOURT | 31,56 | Orge de printemps | 12,53 | | | | | 12,53 | 12,53 | | | | | 12,53 | 12,53 | PPE éloigné Forage de Lane La Neuveville sous Montfort Arrêté N°2276/99 |
| GAEC LASSAUSSE | LASS101.2 | REMONCOURT | | Blé hiver | 7,3 | | 0,68 | | | 6,62 | 6,62 | | | | | 6,62 | 6,62 | PPE éloigné Forage de Lane La Neuveville sous Montfort Arrêté N°2276/99 |
| GAEC LASSAUSSE | LASS101.3 | REMONCOURT | | Prairie temporaire | 11,73 | | 3,11 | | | 8,62 | 8,62 | | | | | 8,62 | 8,62 | PPE éloigné Forage de Lane La Neuveville sous Montfort Arrêté N°2276/99 |
| GAEC LASSAUSSE | LASS102 | REMONCOURT | 29,99 | Colza | 29,99 | | | | | 29,99 | 29,99 | | | | | 29,99 | 29,99 | PPE éloigné Forage de Lane La Neuveville sous Montfort Arrêté N°2276/99 |
| GAEC LASSAUSSE | LASS103.1 | LA NEUVEVILLE-SOUS-MONTFORT | 41,83 | Bande tampon | 0,29 | | 0,29 | | | 0 | 0 | | | | | 0 | 0 | PPR du Forage de Lane N°2276/99 |
| GAEC LASSAUSSE | LASS103.2 | LA NEUVEVILLE-SOUS-MONTFORT | | Blé hiver | 41,54 | | 3,09 | 20,22 | | 18,23 | 18,23 | | | | | 18,23 | 18,23 | PPR du Forage de Lane N°2276/99 |
| GAEC LASSAUSSE | LASS106 | REMONCOURT | 6,6 | Blé hiver | 6,6 | | | | | 6,6 | 6,6 | | | | | 6,6 | 6,6 | |
| GAEC LASSAUSSE | LASS107 | REMONCOURT | 4,07 | Blé hiver | 4,07 | | 0,07 | | | 4 | 4 | | | | | 4 | 4 | |
| GAEC LASSAUSSE | LASS108 | REMONCOURT | 47,63 | Mais ensilage | 47,63 | | | | | 47,63 | 47,63 | | | | | 47,63 | 47,63 | |
| GAEC LASSAUSSE | LASS109 | REMONCOURT | 8,54 | Blé hiver | 8,54 | 0,22 | 1,27 | | | 7,05 | 7,05 | | | | | 7,05 | 7,05 | |
| GAEC LASSAUSSE | LASS111 | REMONCOURT | 8,8 | Orge hiver | 8,8 | | | | | 8,8 | 8,8 | | | | | 8,8 | 8,8 | PPE éloigné Forage de Lane La Neuveville sous Montfort Arrêté N°2276/99 |
| GAEC LASSAUSSE | LASS112 | REMONCOURT | 11,96 | Prairie temporaire | 11,96 | | | | | 11,96 | 11,96 | | | | | 11,96 | 11,96 | PPE éloigné Forage de Lane La Neuveville sous Montfort Arrêté N°2276/99 |
| GAEC LASSAUSSE | LASS112 | REMONCOURT | 15,39 | Colza | 15,39 | | | | | 15,39 | 15,39 | | | | | 15,39 | 15,39 | PPE éloigné Forage de Lane La Neuveville sous Montfort Arrêté N°2276/99 |
| GAEC LASSAUSSE | LASS114.1 | REMONCOURT | 22,24 | Prairie permanente | 1,52 | | | | | 1,52 | 1,52 | | | | | 1,52 | 1,52 | |
| GAEC LASSAUSSE | LASS114.2 | REMONCOURT | | Colza | 20,72 | | | | | 20,72 | 20,72 | | | | | 20,72 | 20,72 | |
| GAEC LASSAUSSE | LASS116 | REMONCOURT | 17,77 | Blé hiver | 17,77 | | | | | 17,77 | 17,77 | | | | | 17,77 | 17,77 | |
| GAEC LASSAUSSE | LASS117 | REMONCOURT | 30,61 | Blé hiver | 30,61 | | 3,07 | | | 27,54 | 27,54 | | | | | 27,54 | 27,54 | |
| GAEC LASSAUSSE | LASS119 | REMONCOURT | 12,14 | Orge de printemps | 12,14 | 0,24 | | | | 11,9 | 11,9 | | | | | 11,9 | 11,9 | PPE éloigné Forage de Lane La Neuveville sous Montfort Arrêté N°2276/99 |
| GAEC LASSAUSSE | LASS203 | LA NEUVEVILLE-SOUS-MONTFORT | 6,42 | Prairie permanente | 6,42 | | | | | 6,42 | 6,42 | | | | | 6,42 | 6,42 | PPE éloigné Forage de Lane La Neuveville sous Montfort Arrêté N°2276/99 |
| GAEC LASSAUSSE | LASS204.1 | LA NEUVEVILLE-SOUS-MONTFORT | 17,82 | Blé hiver | 5 | | 0,24 | | | 4,76 | 4,76 | | | | | 4,76 | 4,76 | PPE éloigné Forage de Lane La Neuveville sous Montfort Arrêté N°2276/99 |
| GAEC LASSAUSSE | LASS204.2 | LA NEUVEVILLE-SOUS-MONTFORT | | Prairie permanente | 10,87 | | 1,43 | | | 9,44 | 9,44 | | | | | 9,44 | 9,44 | PPE éloigné Forage de Lane La Neuveville sous Montfort Arrêté N°2276/99 |
| GAEC LASSAUSSE | LASS204.3 | LA NEUVEVILLE-SOUS-MONTFORT | | Blé hiver | 1,95 | | | | | 1,95 | 1,95 | | | | | 1,95 | 1,95 | PPE éloigné Forage de Lane La Neuveville sous Montfort Arrêté N°2276/99 |
| GAEC LASSAUSSE | LASS205.1 | LA NEUVEVILLE-SOUS-MONTFORT | 5,47 | Prairie permanente | 2,38 | | 0,17 | | | 2,21 | 2,21 | | | | | 2,21 | 2,21 | PPE éloigné Forage de Lane La Neuveville sous Montfort Arrêté N°2276/99 |

| | | | | | | | | | | | | | | | | | | | |
|----------------|-----------|-----------------------------|---------------|--------------------|---------------|-------------|-------------|--------------|----------|--|---------------|---------------|----------|-------------|----------|----------|---------------|---------------|---|
| GAEC LASSAUSSE | LASS205.2 | LA NEUVEVILLE-SOUS-MONTFORT | | Prairie temporaire | 3,09 | | | | | | 3,09 | 3,09 | | | | | 3,09 | 3,09 | PPE éloigné Forage de Lane La Neuveville sous Montfort Arrêté N°2276/99 |
| GAEC LASSAUSSE | LASS206 | LA NEUVEVILLE-SOUS-MONTFORT | 4,1 | Prairie permanente | 4,1 | | | | | | 4,1 | 4,1 | | | | | 4,1 | 4,1 | PPE éloigné Forage de Lane La Neuveville sous Montfort Arrêté N°2276/99 |
| GAEC LASSAUSSE | LASS207 | LA NEUVEVILLE-SOUS-MONTFORT | 1,49 | Prairie permanente | 1,49 | | | | | | 1,49 | 1,49 | | | | | 1,49 | 1,49 | PPE éloigné Forage de Lane La Neuveville sous Montfort Arrêté N°2276/99 |
| GAEC LASSAUSSE | LASS211 | LA NEUVEVILLE-SOUS-MONTFORT | 2,05 | Prairie permanente | 2,05 | | | | | | 2,05 | 2,05 | | | | | 2,05 | 2,05 | PPE éloigné Forage de Lane La Neuveville sous Montfort Arrêté N°2276/99 |
| GAEC LASSAUSSE | LASS212 | REMONCOURT | 13,16 | Prairie permanente | 13,16 | | 0,94 | | | | 12,22 | 12,22 | | | | | 12,22 | 12,22 | |
| | | | 372,65 | | 372,65 | 1,71 | 15,3 | 20,22 | 0 | | 335,42 | 335,42 | 0 | 0,69 | 0 | 0 | 334,73 | 334,73 | |

| | | | | | | | | | | | | | | | | | | | |
|---------------|----------|-----------------------|--------------|-----------------------|--------------|-------------|-------------|--------------|-------------|-----|---------------|---------------|--------------|--------------|----------|-------------|--------------|--|--|
| GAEC CUSINATO | CUSI1 | ESLEY | 10,64 | Colza | 10,64 | | | | | OUI | 10,64 | 10,64 | | | | 10,64 | 10,64 | | |
| GAEC CUSINATO | CUSI2.1 | MONTHUREUX-LE-SEC | 22,89 | Bande tampon | 0,24 | | 0,24 | | | OUI | 0 | 0 | | | | 0 | 0 | | |
| GAEC CUSINATO | CUSI2.2 | MONTHUREUX-LE-SEC | | Blé hiver | 22,65 | 0,25 | 0,16 | 2,68 | | OUI | 19,56 | 19,56 | | | | 19,56 | 19,56 | | |
| GAEC CUSINATO | CUSI3.1 | MONTHUREUX-LE-SEC | 12,51 | Orge hiver | 12,42 | | 0,03 | | | OUI | 12,39 | 12,39 | | | | 12,39 | 12,39 | | |
| GAEC CUSINATO | CUSI3.2 | MONTHUREUX-LE-SEC | | Bande tampon | 0,09 | | 0,09 | | | OUI | 0 | 0 | | | | 0 | 0 | | |
| GAEC CUSINATO | CUSI4 | MONTHUREUX-LE-SEC | 24,13 | Prairie permanente | 24,13 | | | | | OUI | 24,13 | 24,13 | | | | 24,13 | 24,13 | PPE captage des sources des Aulnes N°2276/99 Impluvium VITTEL - Limitation à 130 U d'azote organique par hectare et par an en 2 apports distincts | |
| GAEC CUSINATO | CUSI5.1 | MONTHUREUX-LE-SEC | 20,72 | Colza | 20,67 | | | | | OUI | 20,67 | 20,67 | | | | 20,67 | 20,67 | | |
| GAEC CUSINATO | CUSI5.2 | MONTHUREUX-LE-SEC | | Surface non exploitée | 0,03 | | | 0,03 | | OUI | 0 | 0 | | | | 0 | 0 | | |
| GAEC CUSINATO | CUSI5.3 | MONTHUREUX-LE-SEC | | Surface non exploitée | 0,02 | | | 0,02 | | OUI | 0 | 0 | | | | 0 | 0 | | |
| GAEC CUSINATO | CUSI6 | MONTHUREUX-LE-SEC | 5,6 | Prairie permanente | 5,6 | 0,44 | 0,31 | | | OUI | 4,85 | 4,85 | | 4,85 | | 0 | 0 | | |
| GAEC CUSINATO | CUSI7 | MONTHUREUX-LE-SEC | 2,43 | Colza | 2,43 | | | | | OUI | 2,43 | 2,43 | | | | 2,43 | 2,43 | | |
| GAEC CUSINATO | CUSI8 | MONTHUREUX-LE-SEC | 5,22 | Colza | 5,22 | | 0,01 | 3,78 | | OUI | 1,43 | 1,43 | | | | 1,43 | 1,43 | PPR et PPE Captage Monthureux le Sec N°171/2007 | |
| GAEC CUSINATO | CUSI9 | ESLEY | 8,09 | Blé hiver | 8,09 | | 0,16 | 7,93 | | OUI | 0 | 0 | | | | 0 | 0 | PPR Captage Monthureux le Sec N°171/2007 | |
| GAEC CUSINATO | CUSI10 | MONTHUREUX-LE-SEC | 1,71 | Blé hiver | 1,71 | | | | | OUI | 1,71 | 1,71 | | | | 1,71 | 1,71 | | |
| GAEC CUSINATO | CUSI11 | ESLEY | 8,28 | Blé hiver | 8,28 | | | | | OUI | 8,28 | 8,28 | | | | 8,28 | 8,28 | | |
| GAEC CUSINATO | CUSI12 | MONTHUREUX-LE-SEC | 2,67 | Prairie permanente | 2,67 | 0,85 | | | | OUI | 1,82 | 1,82 | 1,82 | | | 0 | 0 | | |
| GAEC CUSINATO | CUSI13 | BELRUPT | 14,85 | Prairie permanente | 14,85 | | 2,45 | | | OUI | 12,4 | 12,4 | 12,4 | | | 0 | 0 | | |
| GAEC CUSINATO | CUSI15.1 | SENGES | 19,25 | Bande tampon | 0,18 | | 0,18 | | | | 0 | 0 | | | | 0 | 0 | | |
| GAEC CUSINATO | CUSI15.2 | SENGES | | Bande tampon | 0,2 | | 0,2 | | | | 0 | 0 | | | | 0 | 0 | | |
| GAEC CUSINATO | CUSI15.3 | SENGES | | Blé hiver | 18,87 | | 2,01 | | | | 16,86 | 16,86 | | | | 16,86 | 16,86 | | |
| GAEC CUSINATO | CUSI16 | SENGES | 11,5 | Blé hiver | 11,5 | | 0,06 | | | | 11,44 | 11,44 | | | | 11,44 | 11,44 | | |
| GAEC CUSINATO | CUSI17 | ESLEY | 0,34 | Blé hiver | 0,34 | | | | | OUI | 0,34 | 0,34 | | | | 0,34 | 0,34 | | |
| GAEC CUSINATO | CUSI18.1 | MONTHUREUX-LE-SEC | 5,36 | Bande tampon | 0,43 | | 0,43 | | | OUI | 0 | 0 | | | | 0 | 0 | | |
| GAEC CUSINATO | CUSI18.2 | MONTHUREUX-LE-SEC | | Orge hiver | 4,93 | | | | | OUI | 4,93 | 4,93 | | | | 4,93 | 4,93 | | |
| GAEC CUSINATO | CUSI19 | MONTHUREUX-LE-SEC | 5,26 | Prairie permanente | 5,26 | | 0,1 | | | OUI | 5,16 | 5,16 | | | | 5,16 | 5,16 | | |
| GAEC CUSINATO | CUSI21 | DOMMARTIN-LES-VALLOIS | 1,03 | Blé hiver | 1,03 | | | | | | 1,03 | 1,03 | 1,03 | | | 0 | 0 | | |
| GAEC CUSINATO | CUSI22 | BELRUPT | 2,71 | Prairie permanente | 2,71 | | | | | OUI | 2,71 | 2,71 | 2,71 | | | 0 | 0 | | |
| GAEC CUSINATO | CUSI23 | MONTHUREUX-LE-SEC | 0,48 | Prairie permanente | 0,48 | 0,48 | | | | OUI | 0 | 0 | | | | 0 | 0 | | |
| GAEC CUSINATO | CUSI24 | SENGES | 6,1 | Prairie permanente | 6,1 | 0,47 | | | | | 5,63 | 5,63 | 5,63 | | | 0 | 0 | | |
| GAEC CUSINATO | CUSI25.1 | MONTHUREUX-LE-SEC | 41,33 | Colza | 22 | 0,06 | 2,04 | | | OUI | 19,9 | 19,9 | | | | 19,9 | 19,9 | | |
| GAEC CUSINATO | CUSI25.2 | MONTHUREUX-LE-SEC | | Mais ensilage | 19,33 | | | | | OUI | 19,33 | 19,33 | | | | 19,33 | 19,33 | | |
| GAEC CUSINATO | CUSI26 | SENGES | 4,5 | Colza | 4,5 | | | | | | 4,5 | 4,5 | 4,5 | | | 0 | 0 | | |
| | | | 237,6 | | 237,6 | 2,55 | 8,47 | 14,39 | 0,05 | | 212,14 | 212,14 | 15,11 | 12,98 | 0 | 4,85 | 179,2 | 179,2 | |

| | | | | | | | | | | | | | | | | | |
|-------------------|----------|-----------------------------|-------|-----------------------|-------|--|------|------|--|-------|-------|--|-------|--|-------|-------|---|
| EARL des TREMBLES | TREM1 | LA NEUVEVILLE-SOUS-MONTFORT | 7,25 | ORH | 7,25 | | | | | 7,25 | 7,25 | | | | 7,25 | 7,25 | PPE éloigné Forage de Lane La Neuveville sous Montfort Arrêté N°2276/99 |
| EARL des TREMBLES | TREM2 | LA NEUVEVILLE-SOUS-MONTFORT | 6,99 | Prairie permanente | 6,99 | | 6,99 | | | 0 | 0 | | | | 0 | 0 | PPR du Forage de Lane N°2276/99 |
| EARL des TREMBLES | TREM3 | LA NEUVEVILLE-SOUS-MONTFORT | 2,17 | Prairie temporaire | 2,17 | | | | | 2,17 | 2,17 | | | | 2,17 | 2,17 | PPE éloigné Forage de Lane La Neuveville sous Montfort Arrêté N°2276/99 |
| EARL des TREMBLES | TREM4 | REMONCOURT | 7,04 | Prairie permanente | 7,04 | | 0,19 | | | 6,85 | 6,85 | | | | 6,85 | 6,85 | |
| EARL des TREMBLES | TREM5.1 | REMONCOURT | 12,75 | Blé hiver | 6,01 | | | | | 6,01 | 6,01 | | | | 6,01 | 6,01 | |
| EARL des TREMBLES | TREM5.2 | REMONCOURT | | Mais ensilage | 6,74 | | | | | 6,74 | 6,74 | | | | 6,74 | 6,74 | |
| EARL des TREMBLES | TREM6 | REMONCOURT | 4,69 | Prairie permanente | 4,69 | | | | | 4,69 | 4,69 | | | | 4,69 | 4,69 | |
| EARL des TREMBLES | TREM7.1 | REMONCOURT | 35,4 | Prairie temporaire | 4,76 | | | | | 4,76 | 4,76 | | | | 4,76 | 4,76 | PPE éloigné Forage de Lane La Neuveville sous Montfort Arrêté N°2276/99 |
| EARL des TREMBLES | TREM7.2 | REMONCOURT | | Prairie permanente | 4,32 | | | | | 4,32 | 4,32 | | | | 4,32 | 4,32 | PPE éloigné Forage de Lane La Neuveville sous Montfort Arrêté N°2276/99 |
| EARL des TREMBLES | TREM7.3 | REMONCOURT | | Surface non exploitée | 0,13 | | | 0,13 | | 0 | 0 | | | | 0 | 0 | PPE éloigné Forage de Lane La Neuveville sous Montfort Arrêté N°2276/99 |
| EARL des TREMBLES | TREM7.4 | REMONCOURT | | Blé hiver | 5,82 | | | | | 5,82 | 5,82 | | | | 5,82 | 5,82 | PPE éloigné Forage de Lane La Neuveville sous Montfort Arrêté N°2276/99 |
| EARL des TREMBLES | TREM7.5 | REMONCOURT | | Prairie permanente | 20,37 | | 0,04 | | | 20,33 | 20,33 | | | | 20,33 | 20,33 | PPE éloigné Forage de Lane La Neuveville sous Montfort Arrêté N°2276/99 |
| EARL des TREMBLES | TREM8 | REMONCOURT | 11,27 | Prairie permanente | 11,27 | | 0,94 | | | 10,33 | 10,33 | | | | 10,33 | 10,33 | PPE éloigné Forage de Lane La Neuveville sous Montfort Arrêté N°2276/99 |
| EARL des TREMBLES | TREM9.1 | REMONCOURT | 7,24 | Prairie permanente | 0,71 | | | 0,71 | | 0 | 0 | | | | 0 | 0 | PPE éloigné Forage de Lane La Neuveville sous Montfort Arrêté N°2276/99 |
| EARL des TREMBLES | TREM9.2 | REMONCOURT | | Surface non exploitée | 0,09 | | | 0,09 | | 0 | 0 | | | | 0 | 0 | PPE éloigné Forage de Lane La Neuveville sous Montfort Arrêté N°2276/99 |
| EARL des TREMBLES | TREM9.3 | REMONCOURT | | Prairie permanente | 0,14 | | | | | 0,14 | 0,14 | | | | 0,14 | 0,14 | PPE éloigné Forage de Lane La Neuveville sous Montfort Arrêté N°2276/99 |
| EARL des TREMBLES | TREM9.4 | REMONCOURT | | Surface non exploitée | 0,07 | | | 0,07 | | 0 | 0 | | | | 0 | 0 | PPE éloigné Forage de Lane La Neuveville sous Montfort Arrêté N°2276/99 |
| EARL des TREMBLES | TREM9.5 | REMONCOURT | | Mais ensilage | 5,13 | | | | | 5,13 | 5,13 | | | | 5,13 | 5,13 | PPE éloigné Forage de Lane La Neuveville sous Montfort Arrêté N°2276/99 |
| EARL des TREMBLES | TREM9.6 | REMONCOURT | | Mais ensilage | 1,1 | | | | | 1,1 | 1,1 | | | | 1,1 | 1,1 | PPE éloigné Forage de Lane La Neuveville sous Montfort Arrêté N°2276/99 |
| EARL des TREMBLES | TREM10.1 | REMONCOURT | 15,6 | Prairie permanente | 13,31 | | 0,32 | | | 12,99 | 12,99 | | 12,99 | | 0 | 0 | PPE éloigné Forage de Lane La Neuveville sous Montfort Arrêté N°2276/99 |
| EARL des TREMBLES | TREM10.2 | REMONCOURT | | Mais ensilage | 2,29 | | | | | 2,29 | 2,29 | | 2,29 | | 0 | 0 | PPE éloigné Forage de Lane La Neuveville sous Montfort Arrêté N°2276/99 |
| EARL des TREMBLES | TREM11 | REMONCOURT | 0,51 | Prairie permanente | 0,51 | | | | | 0,51 | 0,51 | | 0,51 | | 0 | 0 | |
| EARL des TREMBLES | TREM12 | REMONCOURT | 0,44 | Prairie permanente | 0,44 | | 0,16 | | | 0,28 | 0,28 | | 0,28 | | 0 | 0 | |
| EARL des TREMBLES | TREM13.1 | REMONCOURT | 12,41 | Prairie permanente | 10,09 | | | | | 10,09 | 10,09 | | | | 10,09 | 10,09 | |
| EARL des TREMBLES | TREM13.2 | REMONCOURT | | Prairie temporaire | 2,32 | | | | | 2,32 | 2,32 | | | | 2,32 | 2,32 | |
| EARL des TREMBLES | TREM14 | HAREVILLE | 2,1 | Mais ensilage | 2,1 | | | | | 2,1 | 2,1 | | | | 2,1 | 2,1 | |
| EARL des TREMBLES | TREM15 | REMONCOURT | 0,93 | Prairie permanente | 0,93 | | 0,26 | | | 0,67 | 0,67 | | | | 0,67 | 0,67 | |
| EARL des TREMBLES | TREM16 | REMONCOURT | 0,18 | Prairie permanente | 0,18 | | | | | 0,18 | 0,18 | | 0,18 | | 0 | 0 | |
| EARL des TREMBLES | TREM17 | REMONCOURT | 0,18 | Prairie permanente | 0,18 | | | | | 0,18 | 0,18 | | 0,18 | | 0 | 0 | |
| EARL des TREMBLES | TREM18 | REMONCOURT | 0,12 | Prairie permanente | 0,12 | | | | | 0,12 | 0,12 | | 0,12 | | 0 | 0 | |
| EARL des TREMBLES | TREM19 | REMONCOURT | 0,13 | Prairie permanente | 0,13 | | | | | 0,13 | 0,13 | | 0,13 | | 0 | 0 | |
| EARL des TREMBLES | TREM20 | REMONCOURT | 8,76 | Prairie permanente | 8,76 | | 0,23 | | | 8,53 | 8,53 | | | | 8,53 | 8,53 | PPE éloigné Forage de Lane La Neuveville sous Montfort Arrêté N°2276/99 |
| EARL des TREMBLES | TREM21 | REMONCOURT | 8,49 | Mais ensilage | 8,49 | | | | | 8,49 | 8,49 | | | | 8,49 | 8,49 | |

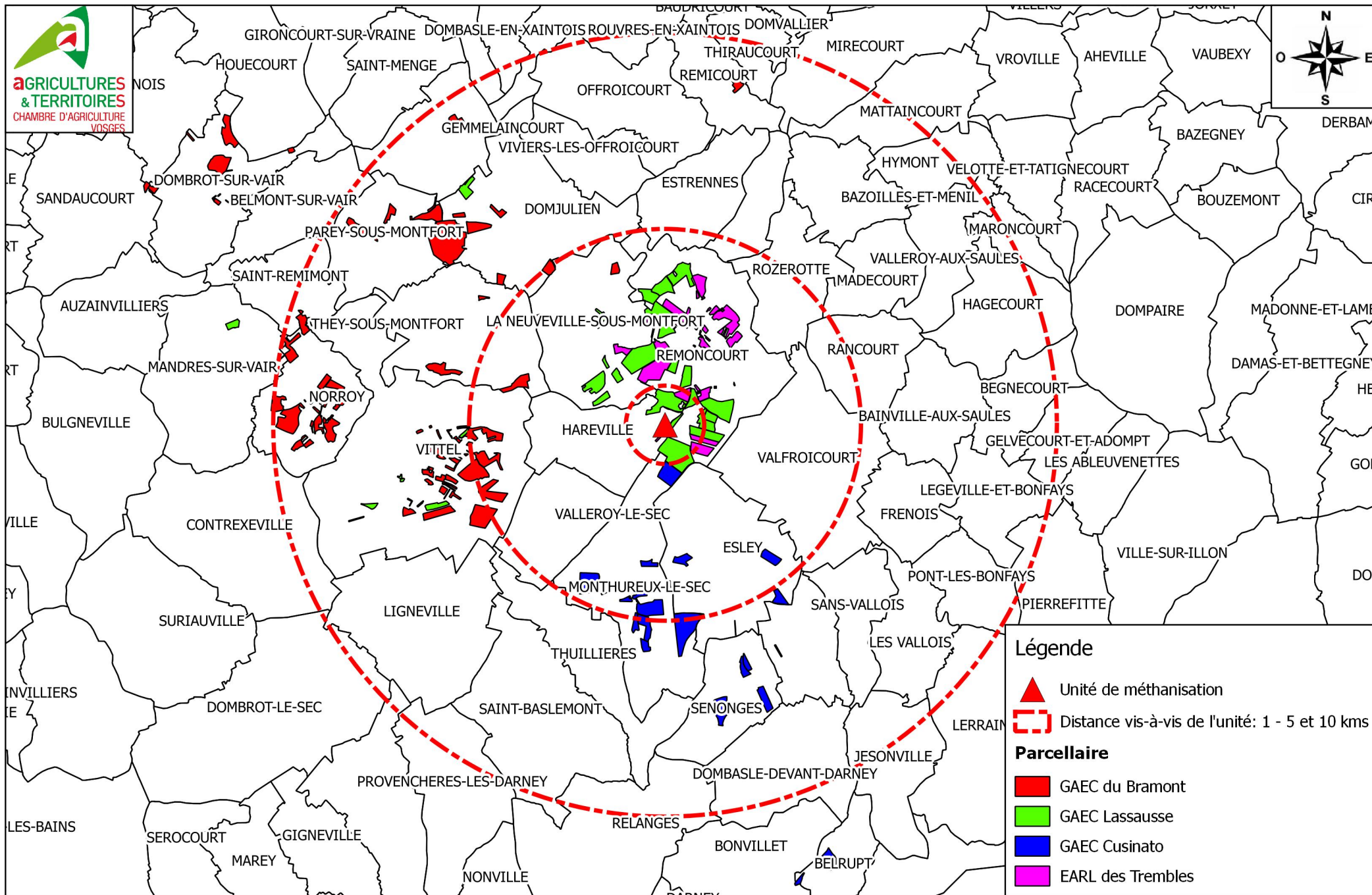
| | | | | | | | | | | | | | | | | | | | |
|-------------------|--------|------------|---------------|--------------------|---------------|-------------|-------------|-------------|----------|---------------|--------------|--------------|----------|--------------|----------|----------|---------------|---------------|---|
| EARL des TREMBLES | TREM22 | REMONCOURT | 0,38 | Prairie permanente | 0,38 | 0,19 | | | | | 0,19 | 0,19 | | 0,19 | | | 0 | 0 | PPE éloigné Forage de Lane La Neuveville sous Montfort Arrêté N°2276/99 |
| EARL des TREMBLES | TREM23 | REMONCOURT | 0,34 | Prairie permanente | 0,34 | | | | | | 0,34 | 0,34 | | 0,34 | | | 0 | 0 | |
| EARL des TREMBLES | TREM24 | REMONCOURT | 2,76 | Prairie permanente | 2,76 | 0,06 | 0,25 | | | | 2,45 | 2,45 | | | | | 2,45 | 2,45 | |
| EARL des TREMBLES | TREM25 | REMONCOURT | 25,24 | Prairie permanente | 25,24 | 0,06 | | | | | 25,18 | 25,18 | | | | | 25,18 | 25,18 | |
| EARL des TREMBLES | TREM26 | REMONCOURT | 7,71 | Prairie permanente | 7,71 | 0,19 | | | | | 7,52 | 7,52 | | | | | 7,52 | 7,52 | |
| EARL des TREMBLES | TREM27 | REMONCOURT | 0,23 | Prairie permanente | 0,23 | | 0,09 | | | | 0,14 | 0,14 | | 0,14 | | | 0 | 0 | |
| EARL des TREMBLES | TREM28 | REMONCOURT | 1,6 | Prairie permanente | 1,6 | | 0,01 | | | | 1,59 | 1,59 | | 1,59 | | | 0 | 0 | |
| EARL des TREMBLES | TREM29 | REMONCOURT | 0,42 | Prairie permanente | 0,42 | | 0,05 | | | | 0,37 | 0,37 | | 0,37 | | | 0 | 0 | |
| EARL des TREMBLES | TREM30 | REMONCOURT | 0,39 | Prairie permanente | 0,39 | 0,32 | 0,07 | | | | 0 | 0 | | | | | 0 | 0 | |
| EARL des TREMBLES | TREM31 | REMONCOURT | 0,17 | Prairie permanente | 0,17 | 0,17 | | | | | 0 | 0 | | | | | 0 | 0 | |
| EARL des TREMBLES | TREM32 | REMONCOURT | 0,93 | Prairie permanente | 0,93 | | | | | | 0,93 | 0,93 | | 0,93 | | | 0 | 0 | |
| EARL des TREMBLES | TREM33 | REMONCOURT | 0,05 | Prairie permanente | 0,05 | | | | | | 0,05 | 0,05 | | 0,05 | | | 0 | 0 | |
| EARL des TREMBLES | TREM34 | REMONCOURT | 0,18 | Prairie permanente | 0,18 | | | | | | 0,18 | 0,18 | | 0,18 | | | 0 | 0 | PPE éloigné Forage de Lane La Neuveville sous Montfort Arrêté N°2276/99 |
| EARL des TREMBLES | TREM35 | REMONCOURT | 0,04 | Prairie permanente | 0,04 | | | | | | 0,04 | 0,04 | | 0,04 | | | 0 | 0 | |
| | | | 185,09 | | 185,09 | 1,96 | 1,64 | 6,99 | 1 | 185,09 | 173,5 | 173,5 | 0 | 20,51 | 0 | 0 | 152,99 | 152,99 | |

| | |
|--------------|---------------|
| TOTAL | 1332,8 |
|--------------|---------------|

| | | | | | | | | | | | | | |
|---------------|-------------|--------------|-------------|-------------|---------------|----------------|----------------|--------------|--------------|----------|-------------|---------------|----------------|
| 1332,8 | 21,7 | 34,94 | 41,6 | 1,49 | 185,09 | 1233,07 | 1233,07 | 15,11 | 39,31 | 0 | 4,85 | 1173,8 | 1178,93 |
|---------------|-------------|--------------|-------------|-------------|---------------|----------------|----------------|--------------|--------------|----------|-------------|---------------|----------------|

ANNEXE 2 : CARTE GENERALE DU PARCELLAIRE

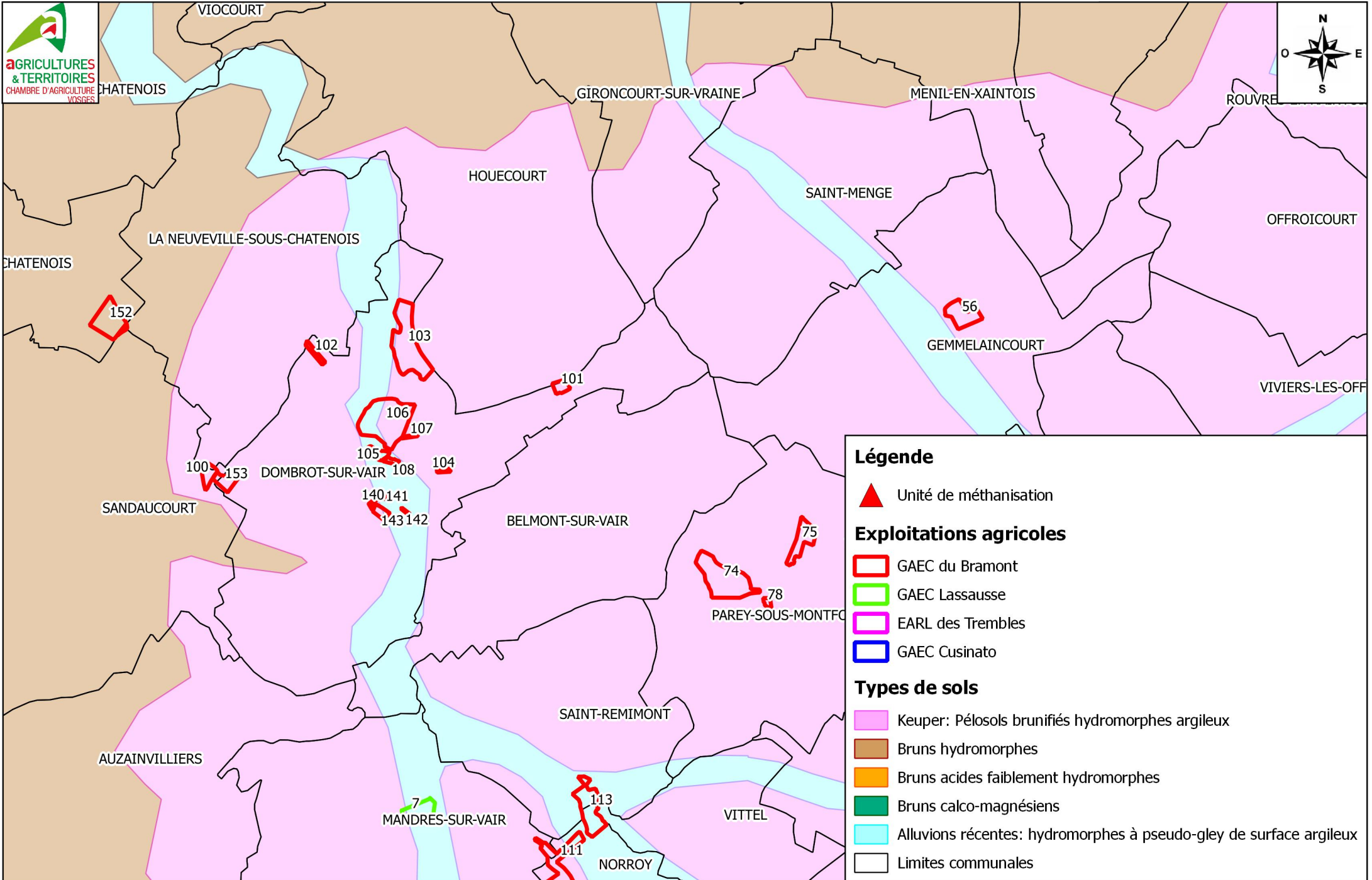
Distance vis-à-vis de l'unité de méthanisation.



ANNEXE 3 : CARTES DES SOLS

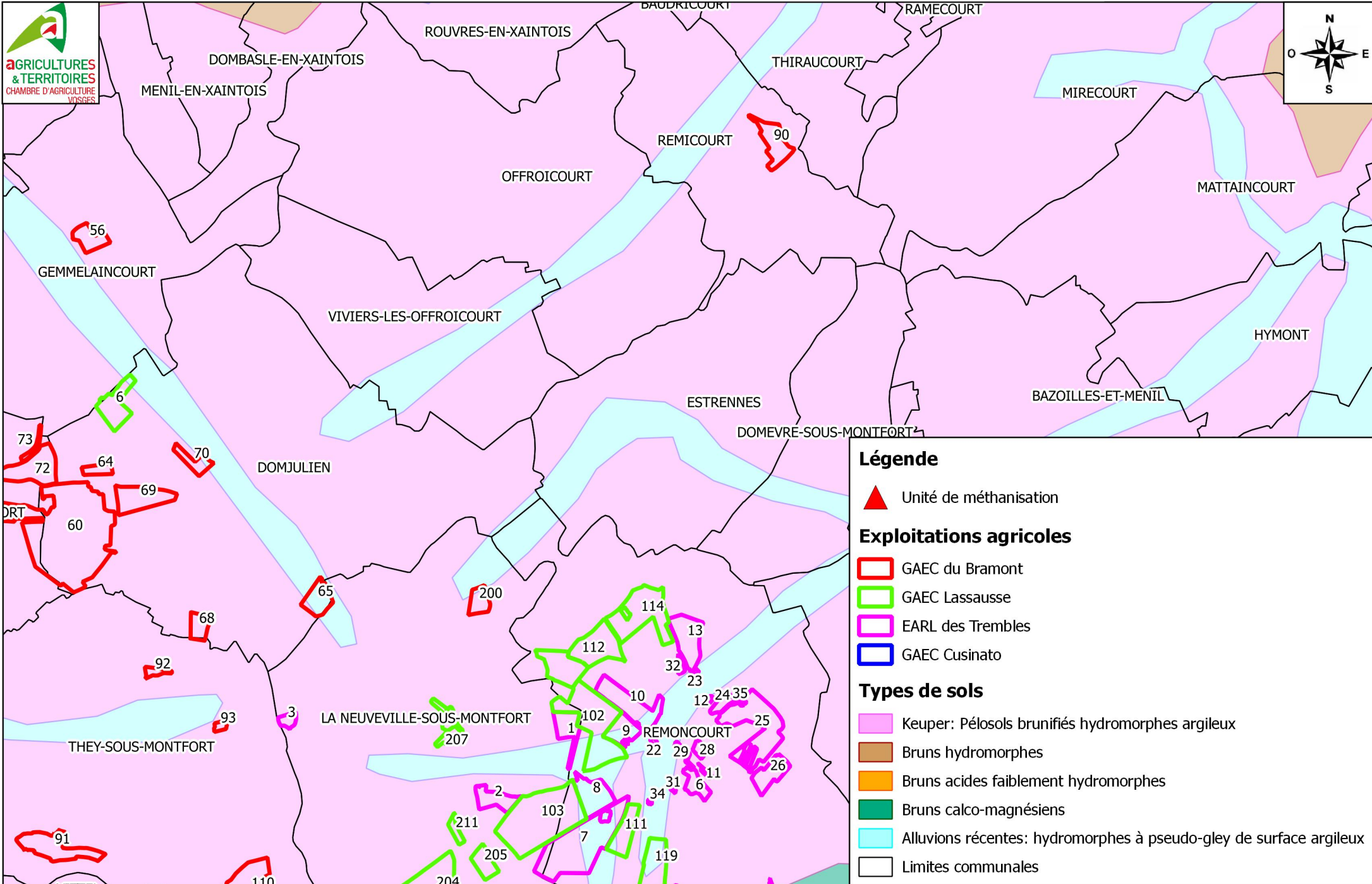
Parcellaire de la SAS du Puits Cours Biométhane

Typologie des sols



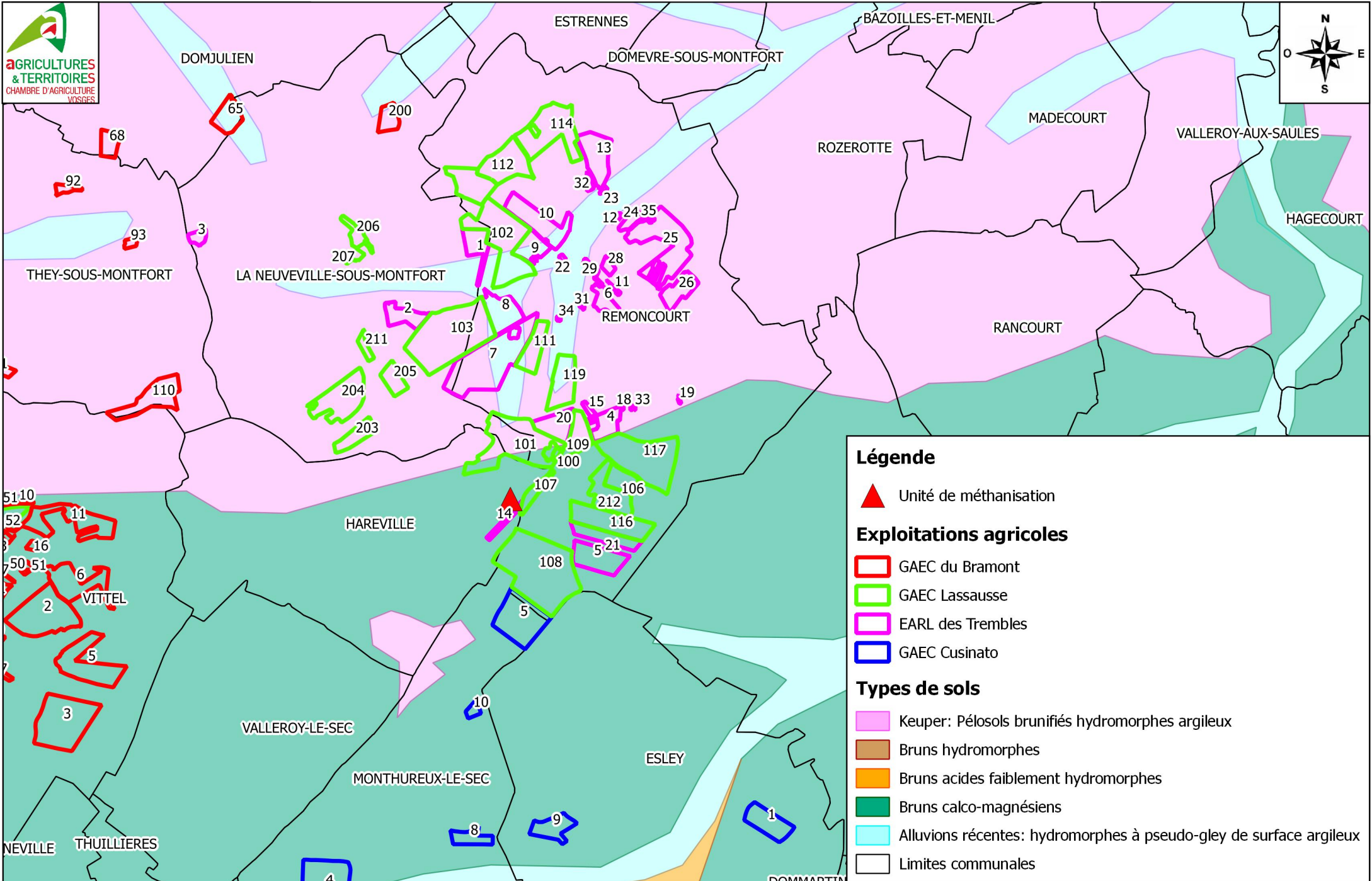
Parcellaire de la SAS du Puits Cours Biométhane

Typologie des sols



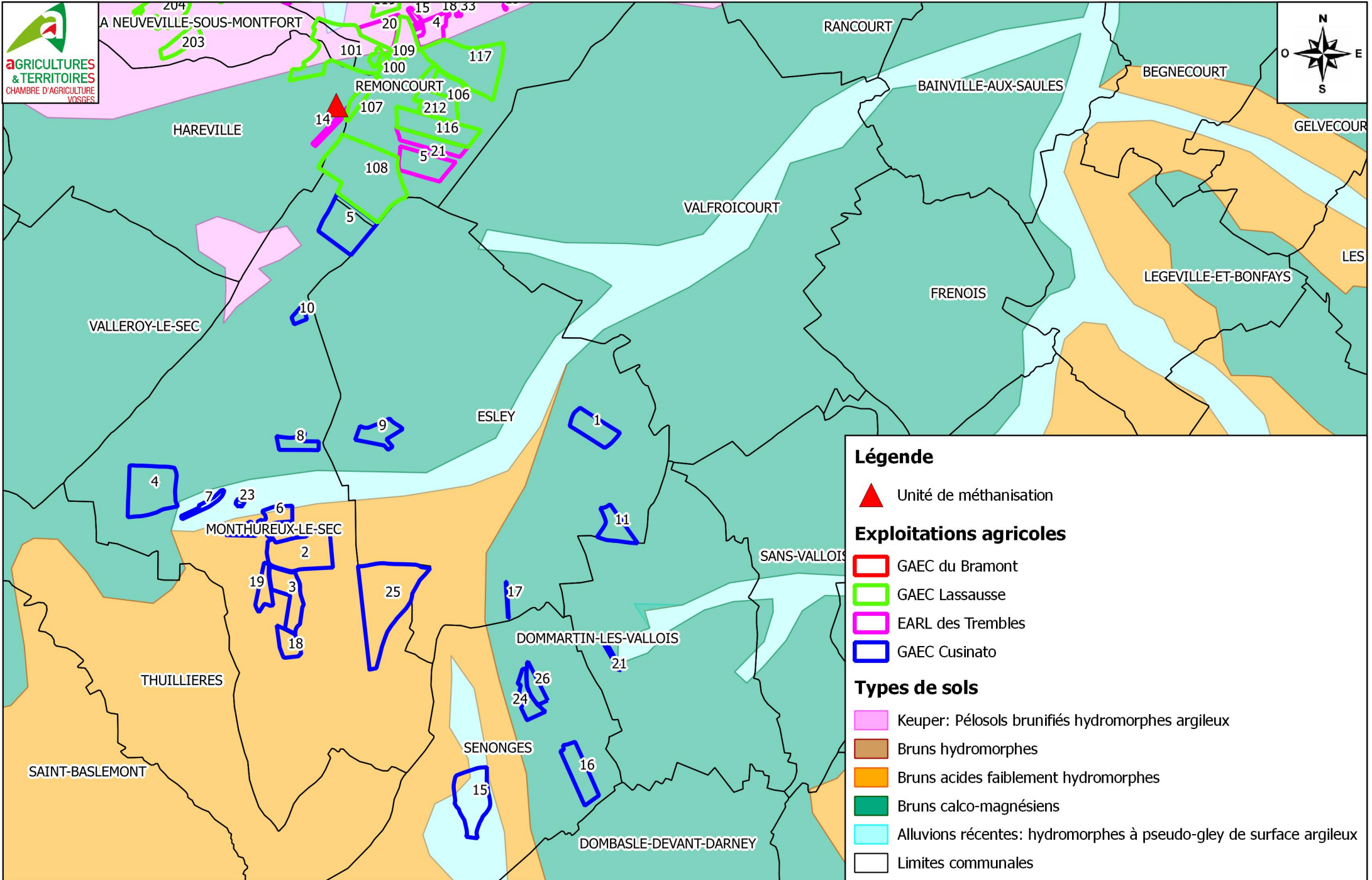
Parcellaire de la SAS du Puits Cours Biométhane

Typologie des sols



Parcellaire de la SAS du Puits Cours Biométhane

Typologie des sols



Parcellaire de la SAS du Puits Cours Biométhane

Typologie des sols

